

УТВЕРЖДАЮ

Руководитель УСЗН

Н.О. Богданникова

«30» июня 2020 г.



**АКТ
ОБСЛЕДОВАНИЯ
объекта социальной инфраструктуры
К ПАСПОРТУ ДОСТУПНОСТИ ОСИ
№ _____**

Чернянский муниципальный
район Белгородской области

«___» _____ 20__ г.

Наименование территориального
образования субъекта РФ

1. Общие сведения об объекте

1.1. Наименование (вид) объекта: *Муниципальное автономное дошкольное образовательное учреждение «Центр развития ребенка - детский сад «Солнышко» п. Чернянка Белгородской области».*

1.2. Адрес объекта: *Белгородская область, п. Чернянка у. Жданова дом 5*

3. Сведения о размещении объекта:

- отдельно стоящее здание из 2 **этажей**, 1901,7 кв.м

- часть здания _____ - _____ **этажей** (или на _____ - _____ **этаже**), _____ кв.м

- наличие прилегающего земельного участка (да, **нет**); 6423 кв.м

1.4. Год постройки здания 1981, последнего капитального ремонта **нет**

1.5. Дата предстоящих плановых ремонтных работ: *текущего июля - август 2020 года, капитального -*

Сведения об организации, расположенной на объекте:

1.6. Название организации (учреждения), (полное юридическое наименование – согласно Уставу, краткое наименование): *Муниципальное автономное дошкольное образовательное учреждение «Центр развития ребенка - детский сад «Солнышко» п. Чернянка Белгородской области», МАДОУ «Солнышко» п. Чернянка.*

1.7. Юридический адрес организации (учреждения): *Белгородская область, п. Чернянка у. Жданова дом 5*

1.8. Основание для пользования объектом (оперативное управление, аренда, собственность): *оперативное управление.*

1.9. Форма собственности (государственная, негосударственная): *муниципальная*

1.10. Территориальная принадлежность (федеральная, региональная, муниципальная): *муниципальная*

1.11. Вышестоящая организация (наименование): *управление образования администрации Чернянского района*

1.12. Адрес вышестоящей организации, другие координаты: *Белгородская область, п. Чернянка, ул. Октябрьская, дом 9.*

2. Характеристика деятельности организации на объекте (по обслуживанию населения)

2.1 Сфера деятельности (здравоохранение, образование, социальная защита, физическая культура и спорт, культура, связь и информация, транспорт, жилой фонд, потребительский рынок и сфера услуг, другое): *образование.*

2.2 Виды оказываемых услуг: *образовательная деятельность.*

2.3 Форма оказания услуг: (на объекте, с длительным пребыванием, в т.ч. проживанием, на дому, дистанционно): *на объекте.*

2.4 Категории обслуживаемого населения по возрасту: (дети, взрослые трудоспособного возраста, пожилые; все возрастные категории): *дети (от 1 года до 8 лет).*

2.5 Категории обслуживаемых инвалидов: *инвалиды, передвигающиеся на коляске, инвалиды с нарушениями опорно-двигательного аппарата; нарушениями зрения, нарушениями слуха, нарушениями умственного развития: нет*

2.6 Плановая мощность: посещаемость (количество обслуживаемых в день), вместимость, пропускная способность *190 детей.*

2.7 Участие в исполнении ИПР инвалида, ребенка-инвалида (да, нет): *нет.*

3. Состояние доступности объекта

3.1. Путь следования к объекту пассажирским транспортом (описать маршрут движения с использованием пассажирского транспорта: от автовокзала поселка Чернянка автобус «Чернянка-Раевка» до остановки «Детский сад «Солнышко».

3.2. наличие адаптированного пассажирского транспорта к объекту не предусмотрено

3.3. Путь к объекту от ближайшей остановки пассажирского транспорта:

3.2.1 расстояние до объекта от остановки транспорта 10 м.

3.2.2 время движения (пешком) 2 минуты

3.2.3 наличие выделенного от проезжей части пешеходного пути (да, нет), да.

3.2.4 Перекрестки: нерегулируемые;

3.2.5 Информация на пути следования к объекту: визуальная;

3.2.6 Перепады высоты на пути: бордюры с адаптированными пешеходными уклонами не более 5%.

Их обустройство для инвалидов на коляске: нет

3.3 Организация доступности объекта для инвалидов – форма обслуживания*

№ п/п	Категория инвалидов (вид нарушения)	Вариант организации доступности объекта (формы обслуживания)*
1.	Все категории инвалидов и МГН	«ДУ»
	<i>в том числе инвалиды:</i>	
2	<i>передвигающиеся на креслах-колясках</i>	«ДУ»

3	с нарушениями опорно-двигательного аппарата	«Б»
4	с нарушениями зрения	«А»
5	с нарушениями слуха	«А»
6	с нарушениями умственного развития	«А»

* - указывается один из вариантов: «А» доступность всех зон и помещений - универсальная, «Б» доступны специально выделенные участки и помещения, «ДУ» доступность условная: дополнительная помощь сотрудника, услуги на дому, дистанционно, «ВНД» не организована доступность.

3.4 Состояние доступности основных структурно-функциональных зон

№ п /п	Основные структурно-функциональные зоны	Состояние доступности, в том числе для основных категорий инвалидов**
1	Территория, прилегающая к зданию (участок)	ДП-В
2	Вход (входы) в здание	ДЧ-В
3	Путь (пути) движения внутри здания (в т.ч. пути эвакуации)	ДЧ-И (К, О)
4	Зона целевого назначения здания (целевого посещения объекта)	ДЧ-В
5	Санитарно-гигиенические помещения	ДЧ-В
6	Система информации и связи (на всех зонах)	ДЧ-В
7	Пути движения к объекту (от остановки транспорта)	ДЧ-В

** Указывается: ДП-В - доступно полностью всем; ДП-И (К, О, С, Г, У) – доступно полностью избирательно (указать категории инвалидов); ДЧ-В - доступно частично всем; ДЧ-И (К, О, С, Г, У) – доступно частично избирательно (указать категории инвалидов); ДУ - доступно условно, ВНД – временно недоступно

3.4. ИТОГОВОЕ ЗАКЛЮЧЕНИЕ о состоянии доступности ОСИ: **доступно частично всем**

4. Управленческое решение

4.1. Рекомендации по адаптации основных структурных элементов объекта

№ п /п	Основные структурно-функциональные зоны объекта	Рекомендации по адаптации объекта (вид работы)*
1	Территория, прилегающая к зданию (участок)	<i>индивидуальное решение с ТСР</i>
2	Вход (входы) в здание	<i>Технические решения невозможны</i>

3	Путь (пути) движения внутри здания (в т.ч. пути эвакуации)	<i>Технические решения невозможны</i>
4	Зона целевого назначения здания (целевого посещения объекта)	<i>Технические решения невозможны</i>
5	Санитарно-гигиенические помещения	<i>Технические решения невозможны</i>
6	Система информации на объекте (на всех зонах)	<i>индивидуальное решение с ТСП</i>
7	Пути движения к объекту (от остановки транспорта)	<i>индивидуальное решение с ТСП</i>
8	Все зоны и участки	<i>индивидуальное решение с ТСП</i>

*- указывается один из вариантов (видов работ): не нуждается; ремонт (текущий, капитальный); индивидуальное решение с ТСП; технические решения невозможны – организация альтернативной формы обслуживания

4.2. Период проведения работ по мере поступления финансовых средств. в рамках исполнения плана.

(указывается наименование документа: программы, плана)

4.3. Результат (по состоянию доступности) после выполнения работ по адаптации частично доступно.

Оценка результата исполнения программы, плана (по состоянию доступности) удовлетворительно.

4.4. Для принятия решения требуется, не требуется (нужное подчеркнуть):
Согласование имеется заключение уполномоченной организации о состоянии доступности объекта (наименование документа и выдавшей его организации, дата), прилагается.

4.5. Информация размещена (обновлена) на Карте доступности субъекта РФ
дата: 03.07.2020 edumsko.ru

(наименование сайта, портала)

4.2. Период проведения работ: 2020 год

в рамках исполнения « Постановления Правительства Белгородской области от 16.12.2013 г. №523 пп «Об утверждении государственной программы Белгородской области «Социальная поддержка граждан Белгородской области на 2014-2020 г.г.»

(указывается наименование документа: программы, плана)

4.3 Ожидаемый результат (по состоянию доступности) после выполнения работ по адаптации доступно частично инвалидам всем

Оценка результата исполнения программы, плана (по состоянию доступности)

4.4. Для принятия решения требуется, **не требуется** (нужное подчеркнуть):

4.4.1. согласование на Комиссии (наименование Комиссии по координации деятельности в сфере обеспечения доступной среды жизнедеятельности для инвалидов и других МГН)

4.4.2. согласование работ с надзорными органами (в сфере проектирования и строительства, архитектуры, охраны памятников, другое - указать)

в сфере проектирования и строительства, архитектуры

- 4.4.3. техническая экспертиза; **разработка проектно-сметной документации;**
- 4.4.4. согласование с вышестоящей организацией (собственником объекта);
- 4.4.5. согласование с общественными организациями инвалидов;
- 4.4.6. другое

Имеется заключение уполномоченной организации о состоянии доступности объекта (*наименование документа и выдавшей его организации, дата*), прилагается

- 4.4.7. Информация может быть размещена (обновлена) на Карте доступности субъекта РФ

www.zhit-vmeste.ru (*наименование сайта, портала*)

Объект признан условно доступным для всех категорий инвалидов

Для решения вопросов доступности для всех категорий инвалидов в качестве безусловно обязательных мер требуется, прежде всего, обозначить специальным знаком и специальной разметкой парковочное место для автомобилей инвалидов, установить информацию об ОСИ у входа на территорию, организовать оказание ситуационной помощи сотрудниками учреждения с закреплением функциональных обязанностей в должностных инструкциях, оборудование санитарно-гигиенического помещения для инвалидов-колясочников и маломобильных групп граждан.

Для обеспечения частичной доступности объекта для инвалидов, передвигающихся на креслах-колясках, требуется комплексное оборудование входа для инвалидов на креслах-колясках с установкой нормативного пандуса основного входа, необходимо обеспечение информационного сопровождения от входа на территории, установки кнопки вызова персонала. Для обеспечения частичной доступности объекта для этой категории инвалидов требуется оказание ситуационной помощи со стороны персонала.

Для обеспечения условной доступностей объекта для инвалидов с нарушением слуха необходимо приобрести индукционную систему, а также организовать сурдоперевод при оказании услуг.

Обеспечение полной доступности для инвалидов с нарушениями зрения на первом этапе может решаться путём оказания ситуационной помощи на всех зонах, что обеспечит условную доступность объекта; при комплексном развитии системы информации на объекте с использованием контрастных цветовых и тактильных направляющих на всех путях движения, в т.ч. на прилегающей территории, дублировании основной информации рельефно-точечным шрифтом может быть достигнута полная доступность объекта для инвалидов с нарушениями зрения. Необходимо установить информационные рельефными табличками со шрифтом Брайля рядом с дверью на высоте от 1,4 до 1,75 м со стороны дверной ручки перед входом в здание, мнемосхемы внутри здания.

5. Особые отметки

ПРИЛОЖЕНИЯ:

Результаты обследования:

- | | |
|--|---------------------|
| 1. Территории, прилегающей к объекту | на _____ 1 _____ л. |
| 2. Входа (входов) в здание | на _____ 1 _____ л. |
| 3. Путей движения в здании | на _____ 1 _____ л. |
| 4. Зоны целевого назначения объекта | на _____ 1 _____ л. |
| 5. Санитарно-гигиенических помещений | на _____ 1 _____ л. |
| 6. Системы информации (и связи) на объекте | на _____ 1 _____ л. |

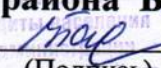
Результаты фотофиксации на объекте _____ на _____ л.

Поэтажные планы, паспорт БТИ _____ на _____ л.

Другое (в том числе дополнительная информация о путях движения к объекту)

Руководитель
рабочей группы

Начальник управления социальной защиты населения администрации Чернянского района Богданникова Н.О.
(Должность, Ф.И.О.)


(Подпись)

Члены рабочей группы:

Заместитель начальника управления социальной защиты населения администрации Чернянского района – начальник отдела по работе с льготными и иными категориями граждан Масловская Н.В.
(Должность, Ф.И.О.)


(Подпись)


Начальник отдела капитального строительства администрации района Казаченко И.Э.
(Должность, Ф.И.О.)


(Подпись)

В том числе:

представители общественных
организаций инвалидов

Председатель общероссийской общественной организации Всероссийского общества инвалидов Щebetenko И.П.
(Должность, Ф.И.О.)



(Подпись)

Председатель общероссийского общества слепых Пахомова М.Т.
(Должность, Ф.И.О.)


(Подпись)

представители организации,

расположенной на объекте
Заведующий МАДОУ «Солнышко» Алхасова Е.А.
(Должность, Ф.И.О.)


(Подпись)

Управленческое решение согласовано «___» _____ 20__ г.
(протокол №___)
Комиссией (название) _____

Муниципальное учреждение
района Белгородской области
территориальное территориального
управления субъекта РФ

1. Общие сведения об объекте

1.1. Наименование (вид) объекта: *Муниципальное автономное дошкольное образовательное учреждение «Центр развития ребенка - детский сад «Солнышко» п. Чернянка Белгородской области»*

1.2. Адрес объекта: *Белгородская область, п. Чернянка, Жилой дом 3*

1.3. Сведения о размещении объекта:

- отдельно стоящее здание из ___ 2 ___ этажей, ___ 1001 7 ___ кв.м

- часть здания ___ 2 ___ этажей (или из ___ 2 ___ этажей) ___ кв.м

- наличие прилегающего земельного участка (ид. вет.) 6423 кв.м

1.4. Год постройки здания *1951*, последнего капитального ремонта *нет*

1.5. Дата предстоящих плановых ремонтных работ: *на текущий год - отсутствует*
2020 года, капитального

Сведения об организации, расположенной на объекте:

1.6. Название организации (учреждения), (полное юридическое наименование - сокращено, Уставом, краткое наименование): *Муниципальное автономное дошкольное образовательное учреждение «Центр развития ребенка - детский сад «Солнышко» п. Чернянка Белгородской области, МАДОУ «Солнышко» п. Чернянка*

1.7. Юридический адрес организации (учреждения): *Белгородская область, п. Чернянка у. Жилой дом 3*

1.8. Основание для использования объектом (оперативное управление, аренда, собственность): *оперативное управление*

1.9. Форма собственности (государственная, негосударственная): *муниципальная*

1.10. Территориальная принадлежность (федеральная, региональная, муниципальная): *муниципальная*

1.11. Вышестоящая организация (наименование): *управление образования администрации Чернянского района*